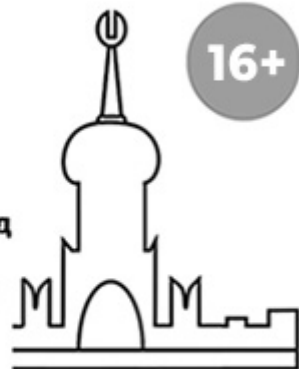




Официальный  
**Вестник**

Муниципального образования город

**Тула**



16+

№ 64 (64)  
27 ноября 2023

Бюллетень

## ЗАКЛЮЧЕНИЕ О РЕЗУЛЬТАТАХ ПУБЛИЧНЫХ СЛУШАНИЙ

«24» ноября 2023 г.

Публичные слушания, назначенные постановлением Главы муниципального образования город Тула от 8 ноября 2023 г. № 307-п «О назначении публичных слушаний по обсуждению проекта внесения изменений в проект планировки территории «Жилая застройка по Восточному Обводу в Ленинском районе Тульской области» проведены постоянно действующей комиссией по подготовке и проведению публичных слушаний и общественных обсуждений по градостроительным вопросам и правилам благоустройства территории муниципального образования город Тула с 10 по 23 ноября 2023 года.

Перечень информационных материалов:

1. Копия постановления Главы муниципального образования город Тула от 8 ноября 2023 г. № 307-п.

2. Проект планировки территории. Том 1. Основная часть.

3. Проект планировки территории. Том 1. Основная часть, пояснительная записка.

4. Проект планировки территории. Материалы по обоснованию проекта.

5. Проект планировки территории. Материалы по обоснованию проекта, пояснительная записка.

Оповещение о начале публичных слушаний опубликовано в официальном печатном издании муниципального образования город Тула - бюллетене «Официальный вестник муниципального образования город Тула»; размещено на официальном сайте муниципального образования город Тула и в официальном сетевом издании муниципального образования город Тула «Сборник правовых актов и иной официальной информации муниципального образования город Тула» в информационно-телекоммуникационной сети «Интернет» по адресу: <http://www.npatula-city.ru> 10 ноября 2023 года.

Экспозиция проекта проходила в здании главного управления

администрации города Тулы по Центральному территориальному округу по адресу: г. Тула, ул. Тургеневская, д. 67, с 10 по 23 ноября 2023 года. Консультации по экспозиции проекта проводились каждый понедельник и четверг с 15.00 часов до 17.00 часов.

Собрание участников публичных слушаний проведено 23 ноября 2023 года в 17.00 часов в здании главного управления администрации города Тулы по Центральному территориальному округу по адресу: г. Тула, ул. Тургеневская, д. 67 (зал заседаний 4-го этажа).

В публичных слушаниях приняли участие: 4 физических лица, являющихся участниками публичных слушаний; 3 юридических лица, которые не являются участниками публичных слушаний.

По результатам публичных слушаний составлен протокол публичных слушаний № 1 от 24 ноября 2023 г., на основании которого подготовлено заключение о результатах публичных слушаний.

В период проведения публичных слушаний были поданы замечания и предложения от участников публичных слушаний:

1. От граждан, постоянно проживающих на территории, в отношении которой подготовлен данный проект: 0 предложений и 0 замечаний.

2. От правообладателей земельных участков, находящихся в границах территории, в отношении которой подготовлен данный проект, и (или) расположенных на них объектов капитального строительства, а также правообладателей помещений, являющихся частью указанных объектов капитального строительства: 4 предложения и 0 замечаний.

3. От ресурсоснабжающих организаций: 0 предложений и 2 замечания.

Рекомендации организатора публичных слушаний о целесообразности или нецелесообразности учета внесенных предложений и замечаний:

№ п/п	Содержание предложения (замечания)	Рекомендации организатора
1.	Поддержать проект внесения изменений в проект планировки территории «Жилая застройка по Восточному Обводу в Ленинском районе Тульской области» <i>(предложение от 4 участников публичных слушаний)</i>	С целью необходимости обеспечения справедливого баланса между общественными интересами и правами частных лиц путем согласования этих прав и интересов, в том числе в сфере обеспечения благоприятных условий жизни, целесообразно учесть предложение
2.	На территории «Жилая застройка по Восточному Обводу в Ленинском районе Тульской области» проходят сети водоснабжения и водоотведения, эксплуатируемые АО «Тулагорводоканал». В соответствии с СП 42.13330.2016 «Градостроительство. Планировка и застройка городских и сельских поселений» расстояние по горизонтали в свету от подземных сетей водоснабжения и водоотведения до фундаментов зданий и сооружений (в т.ч. ограждений) должно составлять не менее 5 м. Вследствие чего необходимо учесть факты наличия объектов коммунальной инфраструктуры <i>(замечание от 1-й ресурсоснабжающей организации)</i>	Согласно СП 42.13330.2016 «Градостроительство. Планировка и застройка городских и сельских поселений» целесообразно учесть замечание
3.	Учесть расположение электросетевых объектов и охранных зон линий, ограничения, накладываемые на использование объектов недвижимости в границах таких зон в соответствии с постановлением Правительства РФ от 24 февраля 2009 г. № 160 «О порядке установления охранных зон объектов электросетевого хозяйства и особых условий использования земельных участков, расположенных в границах таких зон», постановлением Правительства РФ № 270 от 18 февраля 2023 г. «О некоторых вопросах использования земельных участков, расположенных в границах охранных зон объектов электросетевого хозяйства» <i>(замечание от 1-й ресурсоснабжающей организации)</i>	В соответствии с постановлением Правительства РФ от 24 февраля 2009 г. № 160 «О порядке установления охранных зон объектов электросетевого хозяйства и особых условий использования земельных участков, расположенных в границах таких зон», постановлением Правительства РФ № 270 от 18 февраля 2023 г. «О некоторых вопросах использования земельных участков, расположенных в границах охранных зон объектов электросетевого хозяйства» целесообразно учесть замечание

Выводы по результатам публичных слушаний: поддержать проект внесения изменений в проект планировки территории «Жилая застройка по Восточному Обводу в Ленинском районе Тульской области, с учетом замечаний.

Опубликовать настоящее заключение в официальном печатном издании муниципального образования город Тула - бюллетене «Официальный вестник муниципального образования город Тула», разместить в официальном сетевом издании муниципального образования город Тула «Сборник правовых актов и иной официальной информации муниципального образования город Тула» в информационно-телекоммуникационной сети «Интернет» по адресу: <http://www.npatula-city.ru> и на официальном сайте

муниципального образования город Тула (<http://www.dumatula-city.ru>).

**Заместитель председателя  
Тульской городской Думы,  
председатель постоянно действующей  
комиссии по подготовке и проведению  
публичных слушаний и общественных  
обсуждений по градостроительным вопросам  
и правилам благоустройства территории  
муниципального образования город Тула**

А.В. Ионов

Постановление администрации города Тулы  
от 24.11.2023 г. № 612

## **О внесении изменения в постановление администрации города Тулы от 25.01.2023 № 21**

В целях организации исполнения наказания осужденных к исправительным и обязательным работам, в соответствии со статьями 49, 50 Уголовного кодекса Российской Федерации, статьями 25, 39 Уголовно-исполнительного кодекса Российской Федерации, в соответствии с Федеральным законом от 6 октября 2003 года № 131-ФЗ «Об общих принципах организации местного самоуправления в Российской Федерации», на основании Устава муниципального образования город Тула администрация города Тулы ПОСТАНОВЛЯЕТ:

1. Внести в постановление администрации города Тулы от 25.01.2023 № 21 «Об организации исполнения наказания осужденных к исправительным и обязательным работам» следующее изменение:

\* Полный текст постановления администрации города Тулы от 24.11.2023 № 612 «О внесении изменения в постановление администрации города Тулы от 25.01.2023 № 21» опубликован (размещен) в официальном сетевом издании муниципального образования город Тула «Сборник правовых актов и иной официальной информации»

- приложение 1 к постановлению изложить в новой редакции (приложение).
- Разместить постановление на официальном сайте администрации города Тулы в информационно-телекоммуникационной сети «Интернет».
- Постановление вступает в силу со дня официального опубликования.

Глава администрации  
города Тулы

И.И. Беспалов

Постановление администрации города Тулы  
от 24.11.2023 г. № 613

## **Об утверждении документации по планировке территории (проект планировки и проект межевания) линейного объекта: «Газопровод межпоселковый к д. Рождество, д. Ефимово муниципального образования город Тула Тульской области»**

В соответствии со статьей 46 Градостроительного кодекса Российской Федерации, постановлением Правительства Российской Федерации от 02.04.2022 г. № 575 «Об особенностях подготовки, согласования, утверждения, продления сроков действия документации по планировке территории, градостроительных планов земельных участков, выдачи разрешений на строительство объектов капитального строительства, разрешений на ввод в эксплуатацию», постановлением Правительства Тульской области от 26.05.2022 г. № 346 «Об установлении случаев утверждения проектов генеральных планов, проектов правил землепользования и застройки, проектов планировки территории, проектов межевания территории, внесения изменений в указанные проекты без проведения общественных обсуждений или публичных слушаний в 2022 и 2023 годах», на основании Устава муниципального образования город Тула, администрация города Тулы ПОСТАНОВЛЯЕТ:

1. Утвердить документацию по планировке территории (проект планировки и проект межевания) линейного объекта: «Газопровод межпоселковый к д. Рождество, д. Ефимово муниципального образования город Тула Тульской области».

- Опубликовать постановление и утвержденную постановлением документацию по планировке территории (проект планировки и проект межевания) линейного объекта: «Газопровод межпоселковый к д. Рождество, д. Ефимово муниципального образования город Тула Тульской области» в официальном печатном издании муниципального образования город Тула - бюллетене «Официальный вестник муниципального образования город Тула», разместить его в официальном сетевом издании муниципального образования город Тула «Сборник правовых актов и иной официальной информации муниципального образования город Тула» в информационно - телекоммуникационной сети «Интернет» по адресу: <http://www.prapatula-city.ru> в течение семи дней со дня утверждения указанной документации, а также разместить на официальном сайте администрации города Тулы в информационно - телекоммуникационной сети «Интернет».
- Постановление вступает в силу со дня подписания.

Глава администрации  
города Тулы

И.И. Беспалов

\* Утвержденная постановлением документация по планировке территории (проект планировки и проект межевания) линейного объекта: «Газопровод межпоселковый к д. Рождество, д. Ефимово муниципального образования город Тула Тульской области» опубликована (размещена) в официальном сетевом издании муниципального образования город Тула «Сборник правовых актов и иной официальной информации»

Постановление администрации города Тулы  
от 24.11.2023 г. № 615

## **Об отказе в предоставлении разрешения на условно разрешенный вид использования земельного участка с кадастровым номером 71:30:020214:126**

В соответствии со статьей 39 Градостроительного кодекса Российской Федерации, постановлением администрации города Тулы от 24.02.2021 № 312 «Об утверждении Правил землепользования и застройки муниципального образования город Тула», учитывая заявление Широнова Яшара Аливалы Оглы о предоставлении разрешения на условно разрешенный вид использования земельного участка с кадастровым номером 71:30:020214:126, заключение о результатах публичных слушаний от 25 октября 2023 года, рекомендации комиссии по подготовке проекта правил землепользования и застройки муниципального образования город Тула от 30 октября 2023 года, во избежание нарушения баланса между общественными интересами и правами частных лиц, учитывая отсутствие информации о парковочных местах на земельном участке с кадастровым номером 71:30:020214:126 на нормативном расстоянии - не ближе чем 10 м до объекта строительства, в соответствии с требованиями СП 4.13130 «Системы противопожарной защиты. Ограничение распространения пожара на объектах защиты. Требования к объемно-планировочным и конструктивным решениям», с постановлением администрации города Тулы от 11.05.2021 № 925 «Об утверждении нормативов градостроительного проектирования муниципального образования город Тула», на основании Устава муниципального

образования город Тула администрация города Тулы ПОСТАНОВЛЯЕТ:

- Отказать в предоставлении разрешения на условно разрешенный вид использования земельного участка с кадастровым номером 71:30:020214:126, площадью 1134 кв.м, расположенного по адресу: г. Тула, Привокзальный район, ул. 7 проезд Мясоново, д. № 25, территориальная зона Ж-1 (зона застройки индивидуальными жилыми домами) - «магазины».
- Опубликовать постановление в официальном печатном издании муниципального образования город Тула - бюллетене «Официальный вестник муниципального образования город Тула», разместить его в официальном сетевом издании муниципального образования город Тула «Сборник правовых актов и иной официальной информации муниципального образования город Тула» в информационно - телекоммуникационной сети «Интернет», а также разместить на официальном сайте администрации города Тулы в информационно - телекоммуникационной сети «Интернет».
- Постановление вступает в силу со дня подписания.

Глава администрации  
города Тулы

И.И. Беспалов

Постановление администрации города Тулы  
от 24.11.2023 г. № 614

## **Об утверждении документации по планировке территории (проект планировки и проект межевания) линейного объекта: «Газопровод межпоселковый к д. Хмелевое, д. Раздолки муниципального образования город Тула Тульской области»**

В соответствии со статьей 46 Градостроительного кодекса Российской Федерации, постановлением Правительства Российской Федерации от 02.04.2022 г. № 575 «Об особенностях подготовки, согласования, утверждения, продления сроков действия документации по планировке территории, градостроительных планов земельных участков, выдачи разрешений на строительство объектов капитального строительства, разрешений на ввод в эксплуатацию», постановлением Правительства Тульской области от 26.05.2022 г. № 346 «Об установлении случаев утверждения проектов генеральных планов, проектов правил землепользования и застройки, проектов планировки территории, проектов межевания территории, внесения изменений в указанные проекты без проведения общественных обсуждений или публичных слушаний в 2022 и 2023 годах», на основании Устава муниципального образования город Тула, администрация города Тулы ПОСТАНОВЛЯЕТ:

1. Утвердить документацию по планировке территории (проект планировки и проект межевания) линейного объекта: «Газопровод межпоселковый к д. Хмелевое, д. Раздолки муниципального образования город Тула Тульской области».

2. Опубликовать постановление и утвержденную постановлением документацию по планировке территории (проект планировки и проект межевания) линейного объекта: «Газопровод межпоселковый к д. Хмелевое, д. Раздолки муниципального образования город Тула Тульской области» в официальном печатном издании муниципального образования город Тула - бюллетене «Официальный вестник муниципального образования город Тула», разместить его в официальном сетевом издании муниципального образования город Тула «Сборник правовых актов и иной официальной информации муниципального образования город Тула» в информационно – телекоммуникационной сети «Интернет» по адресу: <http://www.npratula-city.ru> в течение семи дней со дня утверждения указанной документации, а также разместить на официальном сайте администрации города Тулы в информационно – телекоммуникационной сети «Интернет».

3. Постановление вступает в силу со дня подписания.

Глава администрации  
города Тулы

И.И. Беспалов

*\* Утвержденная постановлением документация по планировке территории (проект планировки и проект межевания) линейного объекта: «Газопровод межпоселковый к д. Хмелевое, д. Раздолки муниципального образования город Тула Тульской области» опубликована (размещена) в официальном сетевом издании муниципального образования город Тула «Сборник правовых актов и иной официальной информации»*

Постановление администрации города Тулы  
от 24.11.2023 г. № 616

## **О предоставлении разрешения на условно разрешенный вид использования земельного участка с кадастровым номером 71:30:020215:29**

В соответствии со статьей 39 Градостроительного кодекса Российской Федерации, постановлением администрации города Тулы от 24.02.2021 № 312 «Об утверждении Правил землепользования и застройки муниципального образования город Тула», учитывая заявление Найденовой Любови Федоровны, Найденова Владимира Павловича, Игуровой Александры Владимировны, Яковлева Антона Арсеновича, действующего в интересах Яковлевой Ангелины Арсеновны по доверенности от 10 марта 2022 года 50 АБ 6616774, удостоверенной Собинным Игорем Геннадьевичем, нотариусом Домодедовского нотариального округа Московской области, зарегистрировано в реестре: № 50/295-н/50-2022-5-64, Яковлева Арсена Сергеевича по доверенности от 12 января 2022 года 71 ТО 2133307, удостоверенной Слобожаниной Ольгой Алексеевной, нотариусом города Тулы, зарегистрировано в реестре: № 71/51-н/71-2022-2-12, о предоставлении разрешения на условно разрешенный вид использования земельного участка с кадастровым номером 71:30:020215:29, заключение о результатах публичных слушаний от 25 октября 2023 года, рекомендации комиссии по подготовке проекта правил землепользования и застройки муниципального образования город Тула от 30 октября 2023 года, на основании Устава муниципального образования город Тула администрация города Тулы ПОСТАНОВЛЯЕТ:

1. Предоставить разрешение на условно разрешенный вид использования земельного участка с кадастровым номером 71:30:020215:29, площадью 552 кв.м, местоположение: Тульская область, г. Тула, р-н Привокзальный, п. Мясново, ул. Моторная, дом 9-а, территориальная зона Ж-1 (зона застройки индивидуальными жилыми домами) - «блокированная жилая застройка».

2. Опубликовать постановление в официальном печатном издании муниципального образования город Тула - бюллетене «Официальный вестник муниципального образования город Тула», разместить его в официальном сетевом издании муниципального образования город Тула «Сборник правовых актов и иной официальной информации муниципального образования город Тула» в информационно – телекоммуникационной сети «Интернет», а также разместить на официальном сайте администрации города Тулы в информационно – телекоммуникационной сети «Интернет».

3. Постановление вступает в силу со дня подписания.

Глава администрации  
города Тулы

И.И. Беспалов

Постановление администрации города Тулы  
от 24.11.2023 г. № 617

## О предоставлении разрешения на условно разрешенный вид использования земельного участка с кадастровым номером 71:30:070713:1739

В соответствии со статьёй 39 Градостроительного кодекса Российской Федерации, постановлением администрации города Тулы от 24.02.2021 № 312 «Об утверждении Правил землепользования и застройки муниципального образования город Тула», учитывая заявление Протоирея Местной религиозной организации православного Прихода храма Державной иконы Божией Матери пос. Косая Гора г. Тулы Тульской Епархии Русской Православной Церкви (Московский Патриархат) Кривича Ярослава Павловича о предоставлении разрешения на условно разрешенный вид использования земельного участка с кадастровым номером 71:30:070713:1739, заключение о результатах публичных слушаний от 25 октября 2023 года, рекомендации комиссии по подготовке проекта правил землепользования и застройки муниципального образования город Тула от 30 октября 2023 года, на основании Устава муниципального образования город Тула администрация города Тулы ПОСТАНОВЛЯЕТ:

1. Предоставить разрешение на условно разрешенный вид использования земельного участка с кадастровым номером 71:30:070713:1739, площадью 823 кв.м, расположенного по адресу: Российская Федерация,

Тульская область, г. Тула, Привокзальный район, пос. Косая Гора, ул. Октябрьская, д. 2, территориальная зона Ж-2 (зона застройки малоэтажными жилыми домами) - «осуществление религиозных обрядов».

2. Опубликовать постановление в официальном печатном издании муниципального образования город Тула - бюллетене «Официальный вестник муниципального образования город Тула», разместить его в официальном сетевом издании муниципального образования город Тула «Сборник правовых актов и иной официальной информации муниципального образования город Тула» в информационно – телекоммуникационной сети «Интернет», а также разместить на официальном сайте администрации города Тулы в информационно – телекоммуникационной сети «Интернет».

3. Постановление вступает в силу со дня подписания.

Глава администрации  
города Тулы

И.И. Беспалов

Постановление администрации города Тулы  
от 24.11.2023 г. № 618

## О предоставлении разрешения на условно разрешенные виды использования земельного участка с кадастровым номером 71:30:030111:11272

В соответствии со статьёй 39 Градостроительного кодекса Российской Федерации, постановлением администрации города Тулы от 24.02.2021 № 312 «Об утверждении Правил землепользования и застройки муниципального образования город Тула», учитывая заявление общества с ограниченной ответственностью «ГОТЕК-трейд» в лице генерального директора Бродмана Константина Эдмундовича о предоставлении разрешения на условно разрешенные виды использования земельного участка с кадастровым номером 71:30:030111:11272, заключение о результатах публичных слушаний от 25 октября 2023 года, рекомендации комиссии по подготовке проекта правил землепользования и застройки муниципального образования город Тула от 30 октября 2023 года, на основании Устава муниципального образования город Тула администрация города Тулы ПОСТАНОВЛЯЕТ:

1. Предоставить разрешение на условно разрешенные виды использования земельного участка с кадастровым номером 71:30:030111:11272, площадью 941 кв.м, расположенного по адресу: Тульская область, г. Тула, ул. Калинина,

д. 83а, территориальная зона Ж-3 (зона застройки среднеэтажными жилыми домами) - «магазины», «бытовое обслуживание», «деловое управление».

2. Опубликовать постановление в официальном печатном издании муниципального образования город Тула - бюллетене «Официальный вестник муниципального образования город Тула», разместить его в официальном сетевом издании муниципального образования город Тула «Сборник правовых актов и иной официальной информации муниципального образования город Тула» в информационно – телекоммуникационной сети «Интернет», а также разместить на официальном сайте администрации города Тулы в информационно – телекоммуникационной сети «Интернет».

3. Постановление вступает в силу со дня подписания.

Глава администрации  
города Тулы

И.И. Беспалов

Постановление администрации города Тулы  
от 24.11.2023 г. № 619

## Об отказе в предоставлении разрешения на условно разрешенный вид использования земельного участка с кадастровым номером 71:30:050103:1390

В соответствии со статьёй 39 Градостроительного кодекса Российской Федерации, постановлением администрации города Тулы от 24.02.2021 № 312 «Об утверждении Правил землепользования и застройки муниципального образования город Тула», учитывая заявление Котлярова Сергея Евгеньевича о предоставлении разрешения на условно разрешенный вид использования земельного участка с кадастровым номером 71:30:050103:1390, заключение о результатах публичных слушаний от 25 октября 2023 года, рекомендации комиссии по подготовке проекта правил землепользования и застройки муниципального образования город Тула от 30 октября 2023 года, во избежание нарушения баланса между общественными интересами и правами частных лиц, принимая во внимание отрицательные мнения участников публичных слушаний по вопросу предоставления разрешения на условно разрешенный вид использования земельного участка с кадастровым номером 71:30:050103:1390, на основании Устава муниципального образования город Тула администрация города Тулы ПОСТАНОВЛЯЕТ:

1. Отказать в предоставлении разрешения на условно разрешенный вид использования земельного участка с кадастровым номером

71:30:050103:1390, площадью 556 кв.м, расположенного по адресу: Российская Федерация, Тульская область, муниципальное образование город Тула, город Тула, улица Спортивная, земельный участок 29, территориальная зона Ж-2 (зона застройки малоэтажными жилыми домами) - «магазины».

2. Опубликовать постановление в официальном печатном издании муниципального образования город Тула - бюллетене «Официальный вестник муниципального образования город Тула», разместить его в официальном сетевом издании муниципального образования город Тула «Сборник правовых актов и иной официальной информации муниципального образования город Тула» в информационно – телекоммуникационной сети «Интернет», а также разместить на официальном сайте администрации города Тулы в информационно – телекоммуникационной сети «Интернет».

3. Постановление вступает в силу со дня подписания.

Глава администрации  
города Тулы

И.И. Беспалов

Постановление администрации города Тулы  
от 24.11.2023 г. № 620

## Об отказе в предоставлении разрешения на условно разрешенный вид использования земельного участка с кадастровым номером 71:30:030103:236

В соответствии со статьёй 39 Градостроительного кодекса Российской Федерации, постановлением администрации города Тулы от 24.02.2021 № 312 «Об утверждении Правил землепользования и застройки муниципального образования город Тула», учитывая заявление Шепелева Романа Александровича о предоставлении разрешения на условно разрешенный вид использования земельного участка с кадастровым номером 71:30:030103:236, заключение о результатах публичных слушаний от 25 октября 2023 года, рекомендации комиссии по подготовке проекта правил землепользования и застройки муниципального образования город Тула от 30 октября 2023 года, замечания инспекции Тульской области по государственной охране объектов культурного наследия, во избежание нарушения баланса между общественными интересами и правами частных лиц, на основании Устава муниципального образования город Тула администрация города Тулы ПОСТАНОВЛЯЕТ:

1. Отказать в предоставлении разрешения на условно разрешенный вид использования земельного участка с кадастровым номером 71:30:030103:236, площадью 587 кв.м, расположенного по адресу: г. Тула,

Пролетарский район, ул. К. Маркса, д. 58, территориальная зона Ж-1 (зона застройки индивидуальными жилыми домами) - «магазины».

2. Опубликовать постановление в официальном печатном издании муниципального образования город Тула - бюллетене «Официальный вестник муниципального образования город Тула», разместить его в официальном сетевом издании муниципального образования город Тула «Сборник правовых актов и иной официальной информации муниципального образования город Тула» в информационно – телекоммуникационной сети «Интернет», а также разместить на официальном сайте администрации города Тулы в информационно – телекоммуникационной сети «Интернет».

3. Постановление вступает в силу со дня подписания.

Глава администрации  
города Тулы

И.И. Беспалов

Постановление администрации города Тулы  
от 24.11.2023 г. № 621

## О внесении изменения в постановление администрации города Тулы от 21.01.2021 № 88

В соответствии со статьей 179 Бюджетного кодекса Российской Федерации, Федеральным законом от 6 октября 2003 года № 131-ФЗ «Об общих принципах организации местного самоуправления в Российской Федерации», постановлением администрации города Тулы от 16 сентября 2013 года № 3117 «Об утверждении Порядка разработки, реализации и оценки эффективности муниципальных программ муниципального образования город Тула», постановлением администрации города Тулы от 7 октября 2013 года № 3306 «Об утверждении Перечня муниципальных программ муниципального образования город Тула», на основании Устава муниципального образования город Тула администрация города Тулы ПОСТАНОВЛЯЕТ:

1. Внести в постановление администрации города Тулы от 21.01.2021 года

№ 88 «Об утверждении муниципальной программы муниципального образования город Тула «Благоустройство территории, поддержание жизнедеятельности и удовлетворение потребностей жителей Зареченского территориального округа муниципального образования город Тула» следующее изменение: приложение к постановлению изложить в новой редакции (приложение).

2. Разместить постановление на официальном сайте администрации города Тулы в информационно-телекоммуникационной сети «Интернет».

3. Постановление вступает в силу со дня официального опубликования.

Глава администрации  
города Тулы

И.И. Беспалов

\* Полный текст постановления администрации города Тулы от 24.11.2023 № 621 «О внесении изменения в постановление администрации города Тулы от 21.01.2021 № 88» опубликован (размещен) в официальном сетевом издании муниципального образования город Тула «Сборник правовых актов и иной официальной информации»

### Сообщение № 1 о наличии объекта, имеющего признаки бесхозного (брошенного) и приеме заявлений собственников в течении одного месяца со дня публикации

В соответствии с пунктом 2.3.4 решения Тульской городской Думы от 28 ноября 2012 года №53/1165 «О положении о порядке выявления, учета бесхозного имущества и признания на него права собственности муниципального образования город Тула» главное управление администрации города Тулы по Советскому территориальному округу сообщает о наличии объекта, имеющего признаки бесхозного имущества (брошенной

вещи) и приеме заявлений собственников нижеуказанного объекта. Качели, расположенные по адресу: Тульская область, г. Тула, ул. Белкина, д. 8. Прием заявлений собственников осуществляется в рабочие дни по адресу: Тульская область, г. Тула, ул. Вересаева, д. 2, каб. 107, с понедельника по четверг с 9:00 до 18:00 час. в пятницу с 9:00 до 17:00 час. Перерыв на обед с 12:30 до 13:18 час.

Ситуационная схема к сообщению № 1



**Сообщение № 2 о наличии объекта,  
имеющего признаки бесхозного (брошенного) и приеме заявлений собственников в течении одного месяца  
со дня публикации**

В соответствии с пунктом 2.3.4 решения Тульской городской Думы от 28 ноября 2012 года №53/1165 «О положении о порядке выявления, учета бесхозного имущества и признания на него права собственности муниципального образования город Тула» главное управление администрации города Тулы по Советскому территориальному округу сообщает о наличии объекта, имеющего признаки бесхозного имущества (брошенной вещи) и приеме заявлений собственников нижеуказанного объекта.

Тренажер, расположенный по адресу: Тульская область, г. Тула, ул. Пушкинская, д. 57/ул. Гоголевская, д. 94.

Прием заявлений собственников осуществляется в рабочие дни по адресу: Тульская область, г. Тула, ул. Вересаева, д. 2, каб. 107, с понедельника по четверг с 9:00 до 18:00 час. в пятницу с 9:00 до 17:00 час. Перерыв на обед с 12:30 до 13:18 час.

**Сообщение № 3 о наличии объекта,  
имеющего признаки бесхозного (брошенного) и приеме заявлений собственников в течении одного месяца  
со дня публикации**

В соответствии с пунктом 2.3.4 решения Тульской городской Думы от 28 ноября 2012 года №53/1165 «О положении о порядке выявления, учета бесхозного имущества и признания на него права собственности муниципального образования город Тула» главное управление администрации города Тулы по Советскому территориальному округу сообщает о наличии объекта, имеющего признаки бесхозного имущества (брошенной вещи) и приеме заявлений собственников нижеуказанного объекта.

Тренажер, расположенный по адресу: Тульская область, г. Тула, ул. Пушкинская, д. 57/ул. Гоголевская, д. 94.

Прием заявлений собственников осуществляется в рабочие дни по адресу: Тульская область, г. Тула, ул. Вересаева, д. 2, каб. 107, с понедельника по четверг с 9:00 до 18:00 час. в пятницу с 9:00 до 17:00 час. Перерыв на обед с 12:30 до 13:18 час.

**Сообщение № 4 о наличии объекта,  
имеющего признаки бесхозного (брошенного) и приеме заявлений собственников в течении одного месяца  
со дня публикации**

В соответствии с пунктом 2.3.4 решения Тульской городской Думы от 28 ноября 2012 года №53/1165 «О положении о порядке выявления, учета бесхозного имущества и признания на него права собственности муниципального образования город Тула» главное управление администрации города Тулы по Советскому территориальному округу сообщает о наличии объекта, имеющего признаки бесхозного имущества (брошенной вещи) и приеме заявлений собственников нижеуказанного объекта.

Тренажер, расположенный по адресу: Тульская область, г. Тула, ул. Пушкинская, д. 57/ул. Гоголевская, д. 94.

Прием заявлений собственников осуществляется в рабочие дни по адресу: Тульская область, г. Тула, ул. Вересаева, д. 2, каб. 107, с понедельника по четверг с 9:00 до 18:00 час. в пятницу с 9:00 до 17:00 час. Перерыв на обед с 12:30 до 13:18 час.



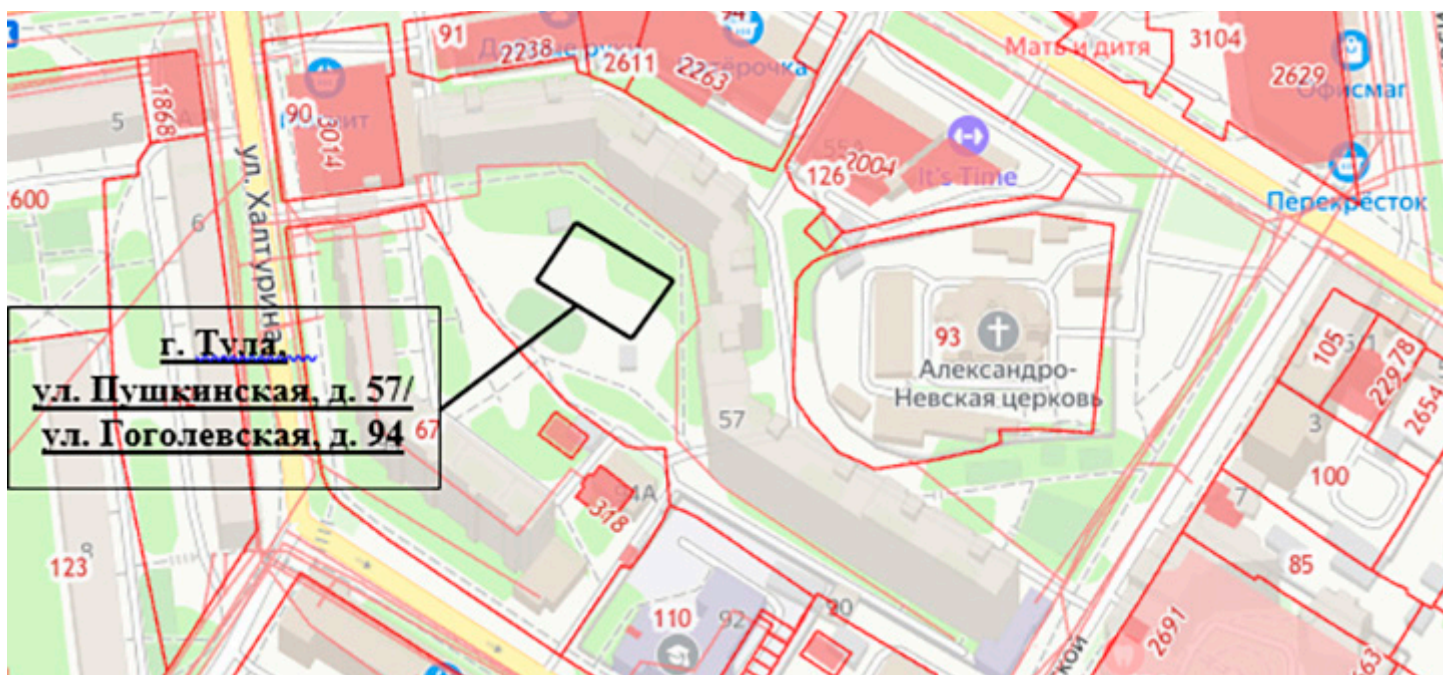
**Сообщение № 10 о наличии объекта,  
имеющего признаки бесхозного (брошенного) и приеме заявлений собственников в течении одного месяца  
со дня публикации**

В соответствии с пунктом 2.3.4 решения Тульской городской Думы от 28 ноября 2012 года №53/1165 «О положении о порядке выявления, учета бесхозного имущества и признания на него права собственности муниципального образования город Тула» главное управление администрации города Тулы по Советскому территориальному округу сообщает о наличии объекта, имеющего признаки бесхозного имущества (брошенной вещи) и приеме заявлений собственников нижеуказанного объекта.

Лаз «Завиток», расположенный по адресу: Тульская область, г. Тула, ул. Пушкинская, д. 57/ул. Гоголевская, д. 94.

Прием заявлений собственников осуществляется в рабочие дни по адресу: Тульская область, г. Тула, ул. Вересаева, д. 2, каб. 107, с понедельника по четверг с 9:00 до 18:00 час. в пятницу с 9:00 до 17:00 час. Перерыв на обед с 12:30 до 13:18 час.

Ситуационная схема к сообщениям №№ 2-10



**Сообщение № 11 о наличии объекта,  
имеющего признаки бесхозного (брошенного) и приеме заявлений собственников в течении одного месяца  
со дня публикации**

В соответствии с пунктом 2.3.4 решения Тульской городской Думы от 28 ноября 2012 года №53/1165 «О положении о порядке выявления, учета бесхозного имущества и признания на него права собственности муниципального образования город Тула» главное управление администрации города Тулы по Советскому территориальному округу сообщает о наличии объекта, имеющего признаки бесхозного имущества (брошенной вещи) и приеме заявлений собственников нижеуказанного объекта.

Горка, расположенный по адресу: Тульская область, г. Тула, ул. Пушкинская, д. 57.

Прием заявлений собственников осуществляется в рабочие дни по адресу: Тульская область, г. Тула, ул. Вересаева, д. 2, каб. 107, с понедельника по четверг с 9:00 до 18:00 час. в пятницу с 9:00 до 17:00 час. Перерыв на обед с 12:30 до 13:18 час.

**Сообщение № 12 о наличии объекта,  
имеющего признаки бесхозного (брошенного) и приеме заявлений собственников в течении одного месяца  
со дня публикации**

В соответствии с пунктом 2.3.4 решения Тульской городской Думы от 28 ноября 2012 года №53/1165 «О положении о порядке выявления, учета бесхозного имущества и признания на него права собственности муниципального образования город Тула» главное управление администрации города Тулы по Советскому территориальному округу сообщает о наличии объекта, имеющего признаки бесхозного имущества (брошенной вещи) и приеме заявлений собственников нижеуказанного объекта.

Качели двухпролетные, расположенный по адресу: Тульская область, г. Тула, ул. Пушкинская, д. 57.

Прием заявлений собственников осуществляется в рабочие дни по адресу: Тульская область, г. Тула, ул. Вересаева, д. 2, каб. 107, с понедельника по четверг с 9:00 до 18:00 час. в пятницу с 9:00 до 17:00 час. Перерыв на обед с 12:30 до 13:18 час.





Объявление

**О предоставлении в аренду  
для индивидуального жилищного  
строительства земельного участка  
площадью 1499 кв. м, расположенного  
восточнее земельного участка  
с кадастровым номером  
71:14:0030301:1385 в деревне Уваровка  
муниципального образования город Тула  
(@69016)**

В соответствии со статьей 39.18 Земельного кодекса Российской Федерации, министерство имущественных и земельных отношений Тульской области сообщает о предоставлении в аренду для индивидуального жилищного строительства земельного участка 1499 кв. м, расположенного восточнее земельного участка с кадастровым номером 71:14:0030301:1385 в деревне Уваровка муниципального образования город Тула (@69016).

Согласно карте зон с особыми условиями использования территории, испрашиваемый земельный участок расположен в границах приаэродромной территории. Размещение объектов капитального строительства подлежит согласованию с войсковой частью 41495, в ведении которой находится аэродром.

В случае выявления на территории земельного участка линейных сооружений, предоставить к ним беспрепятственный доступ уполномоченных лиц соответствующих организаций, в том числе посредством установления сервитутов и ограничений (обременений) земельного участка в соответствии с действующим законодательством Российской Федерации и иными правовыми актами.

Заявления о намерении участвовать в аукционе на право заключения договора аренды земельного участка можно подать на сайте министерства в разделе «Электронная приемная», направить на официальную почту министерства mizo@tularegion.ru, почтовым направлением или подать лично (по предварительной записи по тел. (4872) 24 53 92) по адресу: г. Тула, ул. Жаворонкова, дом 2, в течение тридцати дней со дня публикации.

В заявлении указываются:

- фамилия, имя и (при наличии) отчество, место жительства заявителя, реквизиты документа, удостоверяющего личность заявителя;
- дата и место публикации;
- кадастровый номер земельного участка, его площадь, местоположение;
- цель использования земельного участка;
- вид права, на котором заявитель желает приобрести земельный участок;
- почтовый адрес и (или) адрес электронной почты.

Заявление подписывается собственноручно с расшифровкой (инициалы, фамилия), либо электронной подписью (с указанием ключа электронной подписи, ФИО владельца сертификата и срока действия сертификата ключа).

Объявление

**О предоставлении в аренду  
для индивидуального жилищного  
строительства земельного участка  
площадью 1181 кв. м, расположенного  
восточнее земельного участка  
с кадастровым номером  
71:14:0030301:1385 в деревне Уваровка  
муниципального образования город Тула  
(@69017)**

В соответствии со статьей 39.18 Земельного кодекса Российской Федерации, министерство имущественных и земельных отношений Тульской области сообщает о предоставлении в аренду для индивидуального жилищного строительства земельного участка 1181 кв. м, расположенного восточнее земельного участка с кадастровым номером 71:14:0030301:1385 в деревне Уваровка муниципального образования город Тула (@69017).

Согласно карте зон с особыми условиями использования территории, испрашиваемый земельный участок расположен в границах приаэродромной территории. Размещение объектов капитального строительства подлежит согласованию с войсковой частью 41495, в ведении которой находится аэродром.

В случае выявления на территории земельного участка линейных сооружений, предоставить к ним беспрепятственный доступ уполномоченных лиц соответствующих организаций, в том числе посредством установления сервитутов и ограничений (обременений) земельного участка в соответствии с действующим законодательством Российской Федерации и иными правовыми актами.

Заявления о намерении участвовать в аукционе на право заключения договора аренды земельного участка можно подать на сайте министерства в разделе «Электронная приемная», направить на официальную почту министерства mizo@tularegion.ru, почтовым направлением или подать лично (по предварительной записи по тел. (4872) 24 53 92) по адресу: г. Тула, ул. Жаворонкова, дом 2, в течение тридцати дней со дня публикации.

В заявлении указываются:

- фамилия, имя и (при наличии) отчество, место жительства заявителя, реквизиты документа, удостоверяющего личность заявителя;
- дата и место публикации;
- кадастровый номер земельного участка, его площадь, местоположение;
- цель использования земельного участка;
- вид права, на котором заявитель желает приобрести земельный участок;
- почтовый адрес и (или) адрес электронной почты.

Заявление подписывается собственноручно с расшифровкой (инициалы, фамилия), либо электронной подписью (с указанием ключа электронной подписи, ФИО владельца сертификата и срока действия сертификата ключа).





Объявление

**О предоставлении в аренду земельного участка с кадастровым номером 71:30:030602:5 площадью 1218 кв.м, для строительства индивидуального жилого дома с надворными постройками, местоположение установлено относительно ориентира, расположенного в границах участка, почтовый адрес ориентира: обл. Тульская, г. Тула, р-н Пролетарский, (площадка 12), ш. Епифанское, участок № 212.**

В соответствии со статьей 39.18 Земельного кодекса Российской Федерации, министерство имущественных и земельных отношений Тульской области сообщает о предоставлении в аренду земельного участка с кадастровым номером 71:30:030602:5, местоположение установлено относительно ориентира, расположенного в границах участка, почтовый адрес ориентира: обл. Тульская, г. Тула, р-н Пролетарский, (площадка 12), ш. Епифанское, участок № 212, вид разрешенного использования - для строительства индивидуального жилого дома с надворными постройками, площадью 1218 кв.м.

Согласно карте зон с особыми условиями использования территории, земельный участок расположен в границе приаэродромной территории. Размещение объектов капитального строительства подлежит согласованию с войсковой частью, в ведении которой находится аэродром.

В случае выявления на территории земельного участка линейных сооружений, предоставить им беспрепятственный доступ уполномоченных лиц соответствующих организаций, в том числе посредством установления сервитутов и ограничений (обременений) земельного участка в соответствии с действующим законодательством Российской Федерации и иными правовыми актами.

Заявления о намерении участвовать в аукционе на право заключения договора аренды земельного участка можно подать на сайте министерства в разделе «Электронная приемная», направить на официальную почту министерства mizo@tularegion.ru, почтовым направлением или подать лично (по предварительной записи по тел. (4872) 24 53 92) по адресу: г. Тула, ул. Жаворонкова, дом 2, в течение тридцати календарных дней со дня публикации.

В заявлении указываются:

- фамилия, имя и (при наличии) отчество, место жительства заявителя, реквизиты документа, удостоверяющего личность заявителя;
- дата и место публикации;
- кадастровый номер земельного участка, его площадь, местоположение;
- цель использования земельного участка;
- вид права, на котором заявитель желает приобрести земельный участок;
- почтовый адрес и (или) адрес электронной почты.

Заявление подписывается собственноручно с расшифровкой (инициалы, фамилия), либо электронной подписью (с указанием ключа электронной подписи, ФИО владельца сертификата и срока действия сертификата ключа).



Объявление

**О предоставлении в аренду земельного участка площадью 1126 кв. м для ведения личного подсобного хозяйства, местоположение: муниципальное образование город Тула, село Федоровка, западнее земельного участка с кадастровым номером 71:14:040206:138 (@69416)**

В соответствии со статьей 39.18 Земельного кодекса Российской Федерации министерство имущественных и земельных отношений Тульской области сообщает о предоставлении в аренду земельного участка площадью 1126 кв. м для ведения личного подсобного хозяйства, местоположение: муниципальное образование город Тула, село Федоровка, западнее земельного участка с кадастровым номером 71:14:040206:138 (@69416).


Земельный участок расположен в границе приаэродромной территории. Размещение объектов капитального строительства на земельном участке подлежит согласованию с войсковой частью.

Заявления о намерении участвовать в аукционе на право заключения договора аренды земельного участка можно подать на сайте министерства в разделе «Электронная приемная», направить на официальную почту министерства mizo@tularegion.ru, почтовым направлением или подать лично (по предварительной записи по тел. (4872) 24 53 92) по адресу: г. Тула, ул. Жаворонкова, дом 2, в течение тридцати дней со дня публикации.

В заявлении указываются:

- фамилия, имя и (при наличии) отчество, место жительства заявителя, реквизиты документа, удостоверяющего личность заявителя;
- дата и место публикации;
- кадастровый номер земельного участка, его площадь, местоположение;
- цель использования земельного участка;
- вид права, на котором заявитель желает приобрести земельный участок;
- почтовый адрес и (или) адрес электронной почты.

Заявление, направленное в электронной форме, подписывается электронной подписью (с указанием ключа электронной подписи, ФИО владельца сертификата и срока действия сертификата ключа). Заявление, подаваемой на бумажном носителе, подписывается собственноручно с расшифровкой подписи (фамилия, инициалы).





Объявление

**О предоставлении в аренду земельного участка площадью 1090 кв.м, для индивидуального жилищного строительства, расположенного по адресу: Тульская область, г. Тула, Северная часть Зареченского района, @56995**

В соответствии со статьей 39.18 Земельного кодекса Российской Федерации, министерство имущественных и земельных отношений Тульской области сообщает о предоставлении в аренду земельного участка площадью 1090 кв.м, для индивидуального жилищного строительства, расположенного по адресу: Тульская область, г. Тула, Северная часть Зареченского района, @56995.

Указанный выше земельный участок находится на территории, в отношении которой имеется утвержденный постановлениями администрации города Тулы от 11.07.2012 № 1879, от 29.12.2014 № 4999, от 28.02.2022 № 99 проект планировки и проект межевания жилого района, расположенного в Северной части Зареченского района города Тулы.

Согласно карте зон с особыми условиями использования территории, земельный участок расположен в границе приаэродромной территории. Размещение объектов капитального строительства подлежит согласованию с войсковой частью, в ведении которой находится аэродром.

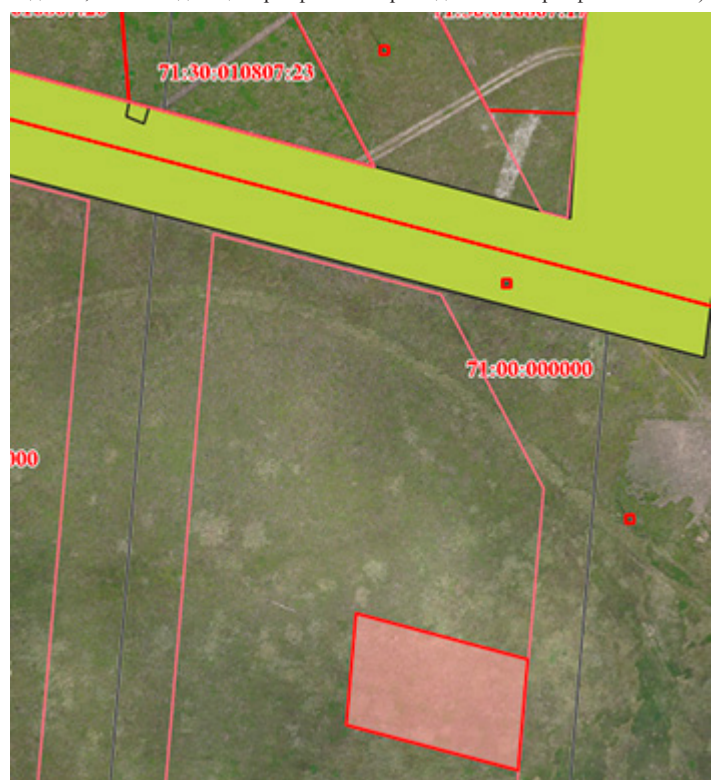
В случае выявления на территории земельного участка линейных сооружений, предоставить к ним беспрепятственный доступ уполномоченных лиц соответствующих организаций, в том числе посредством установления сервитутов и ограничений (обременений) земельного участка в соответствии с действующим законодательством Российской Федерации и иными правовыми актами.

Заявления о намерении участвовать в аукционе на право заключения договора аренды земельного участка можно подать на сайте министерства в разделе «Электронная приемная», направить на официальную почту министерства mizo@tularegion.ru, почтовым направлением или подать лично (по предварительной записи по тел. (4872) 24 53 92) по адресу: г. Тула, ул. Жаворонкова, дом 2, в течение тридцати календарных дней со дня публикации.

В заявлении указываются:

- фамилия, имя и (при наличии) отчество, место жительства заявителя, реквизиты документа, удостоверяющего личность заявителя;
- дата и место публикации;
- кадастровый номер земельного участка, его площадь, местоположение;
- цель использования земельного участка;
- вид права, на котором заявитель желает приобрести земельный участок;
- почтовый адрес и (или) адрес электронной почты.

Заявление подписывается собственноручно с расшифровкой (инициалы, фамилия), либо электронной подписью (с указанием ключа электронной подписи, ФИО владельца сертификата и срока действия сертификата ключа).



Объявление

**О предоставлении в аренду земельного участка площадью 1088 кв.м, для индивидуального жилищного строительства, расположенного по адресу: Тульская область, г. Тула, Северная часть Зареченского района, @56997**

В соответствии со статьей 39.18 Земельного кодекса Российской Федерации, министерство имущественных и земельных отношений Тульской области сообщает о предоставлении в аренду земельного участка площадью 1088 кв.м, для индивидуального жилищного строительства, расположенного по адресу: Тульская область, г. Тула, Северная часть Зареченского района, @56997.

Указанный выше земельный участок находится на территории, в отношении которой имеется утвержденный постановлениями администрации города Тулы от 11.07.2012 № 1879, от 29.12.2014 № 4999, от 28.02.2022 № 99 проект планировки и проект межевания жилого района, расположенного в Северной части Зареченского района города Тулы.

Согласно карте зон с особыми условиями использования территории, земельный участок расположен в границе приаэродромной территории. Размещение объектов капитального строительства подлежит согласованию с войсковой частью, в ведении которой находится аэродром.

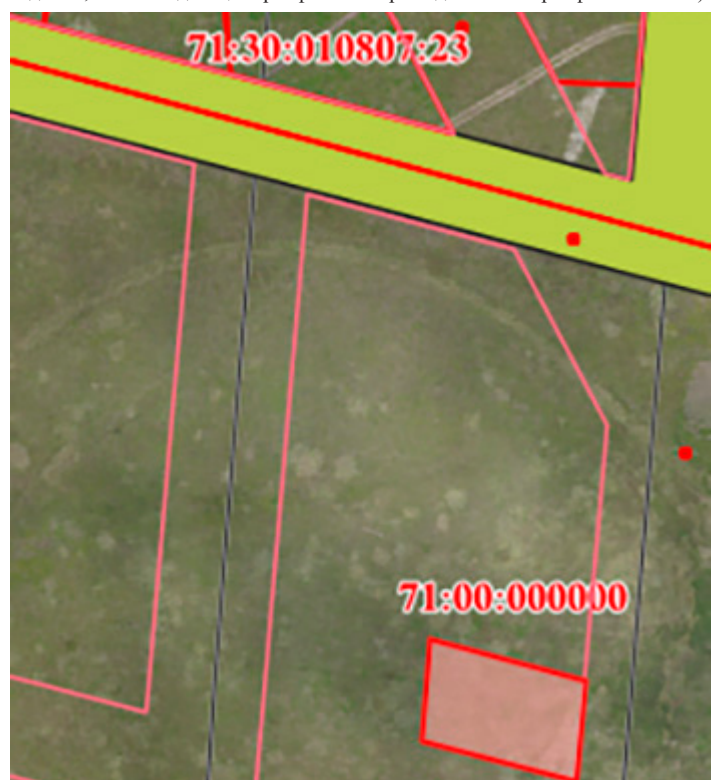
В случае выявления на территории земельного участка линейных сооружений, предоставить к ним беспрепятственный доступ уполномоченных лиц соответствующих организаций, в том числе посредством установления сервитутов и ограничений (обременений) земельного участка в соответствии с действующим законодательством Российской Федерации и иными правовыми актами.

Заявления о намерении участвовать в аукционе на право заключения договора аренды земельного участка можно подать на сайте министерства в разделе «Электронная приемная», направить на официальную почту министерства mizo@tularegion.ru, почтовым направлением или подать лично (по предварительной записи по тел. (4872) 24 53 92) по адресу: г. Тула, ул. Жаворонкова, дом 2, в течение тридцати календарных дней со дня публикации.

В заявлении указываются:

- фамилия, имя и (при наличии) отчество, место жительства заявителя, реквизиты документа, удостоверяющего личность заявителя;
- дата и место публикации;
- кадастровый номер земельного участка, его площадь, местоположение;
- цель использования земельного участка;
- вид права, на котором заявитель желает приобрести земельный участок;
- почтовый адрес и (или) адрес электронной почты.

Заявление подписывается собственноручно с расшифровкой (инициалы, фамилия), либо электронной подписью (с указанием ключа электронной подписи, ФИО владельца сертификата и срока действия сертификата ключа).



Объявление

**О предоставлении в аренду земельного участка площадью 1101 кв.м, для индивидуального жилищного строительства, расположенного по адресу: Тульская область, г. Тула, Северная часть Зареченского района, @57006**

В соответствии со статьей 39.18 Земельного кодекса Российской Федерации, министерство имущественных и земельных отношений Тульской области сообщает о предоставлении в аренду земельного участка площадью 1101 кв.м, для индивидуального жилищного строительства, расположенного по адресу: Тульская область, г. Тула, Северная часть Зареченского района, @57006.

Указанный выше земельный участок находится на территории, в отношении которой имеется утвержденный постановлениями администрации города Тулы от 11.07.2012 № 1879, от 29.12.2014 № 4999, от 28.02.2022 № 99 проект планировки и проект межевания жилого района, расположенного в Северной части Зареченского района города Тулы.

Согласно карте зон с особыми условиями использования территории, земельный участок расположен в границе приаэродромной территории. Размещение объектов капитального строительства подлежит согласованию с войсковой частью, в ведении которой находится аэродром.

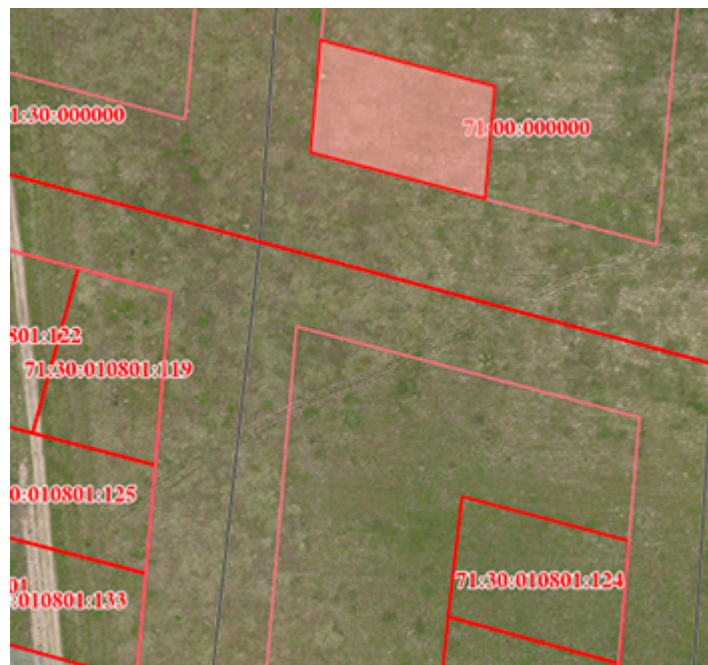
В случае выявления на территории земельного участка линейных сооружений, предоставить им беспрепятственный доступ уполномоченных лиц соответствующих организаций, в том числе посредством установления сервитутов и ограничений (обременений) земельного участка в соответствии с действующим законодательством Российской Федерации и иными правовыми актами.

Заявления о намерении участвовать в аукционе на право заключения договора аренды земельного участка можно подать на сайте министерства в разделе «Электронная приемная», направить на официальную почту министерства mizo@tularegion.ru, почтовым направлением или подать лично (по предварительной записи по тел. (4872) 24 53 92) по адресу: г. Тула, ул. Жаворонкова, дом 2, в течение тридцати календарных дней со дня публикации.

В заявлении указываются:

- фамилия, имя и (при наличии) отчество, место жительства заявителя, реквизиты документа, удостоверяющего личность заявителя;
- дата и место публикации;
- кадастровый номер земельного участка, его площадь, местоположение;
- цель использования земельного участка;
- вид права, на котором заявитель желает приобрести земельный участок;
- почтовый адрес и (или) адрес электронной почты.

Заявление подписывается собственноручно с расшифровкой (инициалы, фамилия), либо электронной подписью (с указанием ключа электронной подписи, ФИО владельца сертификата и срока действия сертификата ключа).



Объявление

**О предоставлении в аренду земельного участка площадью 1081 кв.м, для индивидуального жилищного строительства, расположенного по адресу: Тульская область, г. Тула, Северная часть Зареченского района, @57007**

В соответствии со статьей 39.18 Земельного кодекса Российской Федерации, министерство имущественных и земельных отношений Тульской области сообщает о предоставлении в аренду земельного участка площадью 1081 кв.м, для индивидуального жилищного строительства, расположенного по адресу: Тульская область, г. Тула, Северная часть Зареченского района, @57007.

Указанный выше земельный участок находится на территории, в отношении которой имеется утвержденный постановлениями администрации города Тулы от 11.07.2012 № 1879, от 29.12.2014 № 4999, от 28.02.2022 № 99 проект планировки и проект межевания жилого района, расположенного в Северной части Зареченского района города Тулы.

Согласно карте зон с особыми условиями использования территории, земельный участок расположен в границе приаэродромной территории. Размещение объектов капитального строительства подлежит согласованию с войсковой частью, в ведении которой находится аэродром.

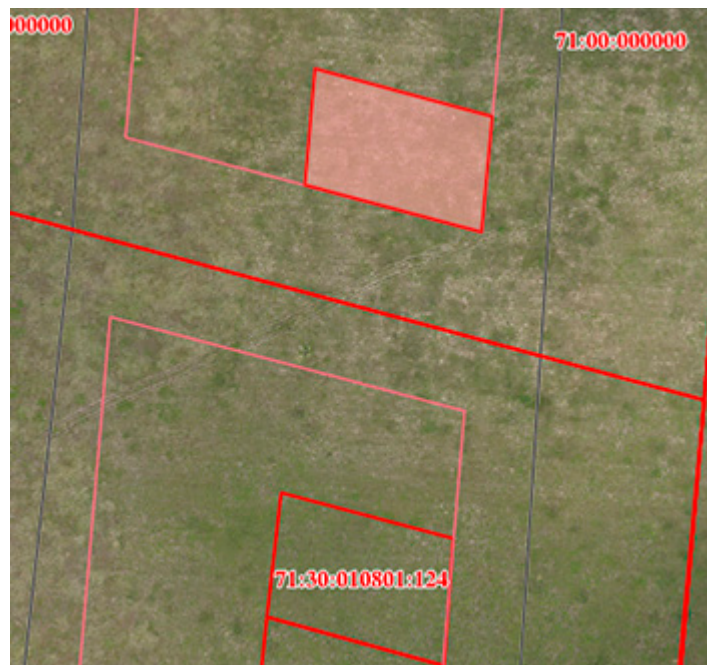
В случае выявления на территории земельного участка линейных сооружений, предоставить им беспрепятственный доступ уполномоченных лиц соответствующих организаций, в том числе посредством установления сервитутов и ограничений (обременений) земельного участка в соответствии с действующим законодательством Российской Федерации и иными правовыми актами.

Заявления о намерении участвовать в аукционе на право заключения договора аренды земельного участка можно подать на сайте министерства в разделе «Электронная приемная», направить на официальную почту министерства mizo@tularegion.ru, почтовым направлением или подать лично (по предварительной записи по тел. (4872) 24 53 92) по адресу: г. Тула, ул. Жаворонкова, дом 2, в течение тридцати календарных дней со дня публикации.

В заявлении указываются:

- фамилия, имя и (при наличии) отчество, место жительства заявителя, реквизиты документа, удостоверяющего личность заявителя;
- дата и место публикации;
- кадастровый номер земельного участка, его площадь, местоположение;
- цель использования земельного участка;
- вид права, на котором заявитель желает приобрести земельный участок;
- почтовый адрес и (или) адрес электронной почты.

Заявление подписывается собственноручно с расшифровкой (инициалы, фамилия), либо электронной подписью (с указанием ключа электронной подписи, ФИО владельца сертификата и срока действия сертификата ключа).



Объявление

## О предоставлении в аренду для индивидуального жилищного строительства земельного участка площадью 1243 кв. м, расположенного восточнее земельного участка с кадастровым номером 71:14:0030301:1385 в деревне Уваровка муниципального образования город Тула (@69020)

В соответствии со статьей 39.18 Земельного кодекса Российской Федерации, министерство имущественных и земельных отношений Тульской области сообщает о предоставлении в аренду для индивидуального жилищного строительства земельного участка 1243 кв. м, расположенного восточнее земельного участка с кадастровым номером 71:14:0030301:1385 в деревне Уваровка муниципального образования город Тула (@69020).

Согласно карте зон с особыми условиями использования территории, испрашиваемый земельный участок расположен в границах приаэродромной территории. Размещение объектов капитального строительства подлежит согласованию с войсковой частью 41495, в ведении которой находится аэродром.

В случае выявления на территории земельного участка линейных сооружений, предоставить им беспрепятственный доступ уполномоченных лиц соответствующих организаций, в том числе посредством установления сервитутов и ограничений (обременений) земельного участка в соответствии с действующим законодательством Российской Федерации и иными правовыми актами.

Заявления о намерении участвовать в аукционе на право заключения

договора аренды земельного участка можно подать на сайте министерства в разделе «Электронная приемная», направить на официальную почту министерства mizo@tularegion.ru, почтовым направлением или подать лично (по предварительной записи по тел. (4872) 24 53 92) по адресу: г. Тула, ул. Жаворонкова, дом 2, в течение тридцати дней со дня публикации.

В заявлении указываются:

- фамилия, имя и (при наличии) отчество, место жительства заявителя, реквизиты документа, удостоверяющего личность заявителя;
- дата и место публикации;
- кадастровый номер земельного участка, его площадь, местоположение;
- цель использования земельного участка;
- вид права, на котором заявитель желает приобрести земельный участок;
- почтовый адрес и (или) адрес электронной почты.

Заявление подписывается собственноручно с расшифровкой (инициалы, фамилия), либо электронной подписью (с указанием ключа электронной подписи, ФИО владельца сертификата и срока действия сертификата ключа).

**Утверждена**

\_\_\_\_\_  
(подпись главы администрации, главы администрации органа государственной власти или органа местного самоуправления, принявшего решение об утверждении плана или плана землепользования и застройки с территории земельных участков)

от \_\_\_\_\_ № \_\_\_\_\_

**Схема расположения земельного участка или земельных участков на кадастровом плане территории**

Площадь земельного участка 1243 м<sup>2</sup>

Схема является проектной схемой, образующей земельный участок, выделенный с использованием геоинформационных и программных средств, в том числе размещенных на официальном сайте федерального органа исполнительной власти, уполномоченного Правительством Российской Федерации на осуществление государственного кадастрового учета, государственной регистрации прав, ведение Единого государственного реестра недвижимости и предоставление сведений, содержащихся в Едином государственном реестре недвижимости, в информационно-телекоммуникационной сети "Интернет" (далее - официальный сайт), с округлением до 1 квадратного метра. Указание площади площади земельного участка может быть уточнено при проведении кадастровых работ не более чем на десять процентов.

Обозначение характерных точек границ	Координаты, м	
	X	Y
кб6	735 681,26	250 373,03
кб7	735 672,00	250 345,09
кб8	735 632,99	250 338,03
кб9	735 642,76	250 387,50
кб6	735 681,26	250 373,03

Схема является в случае подготовки плана расположения земельного участка с использованием геоинформационных и программных средств, в том числе размещенных на официальном сайте. Записка выдается, полученная с использованием указанных геоинформационных и программных средств, с округлением до 0,01 метра.

